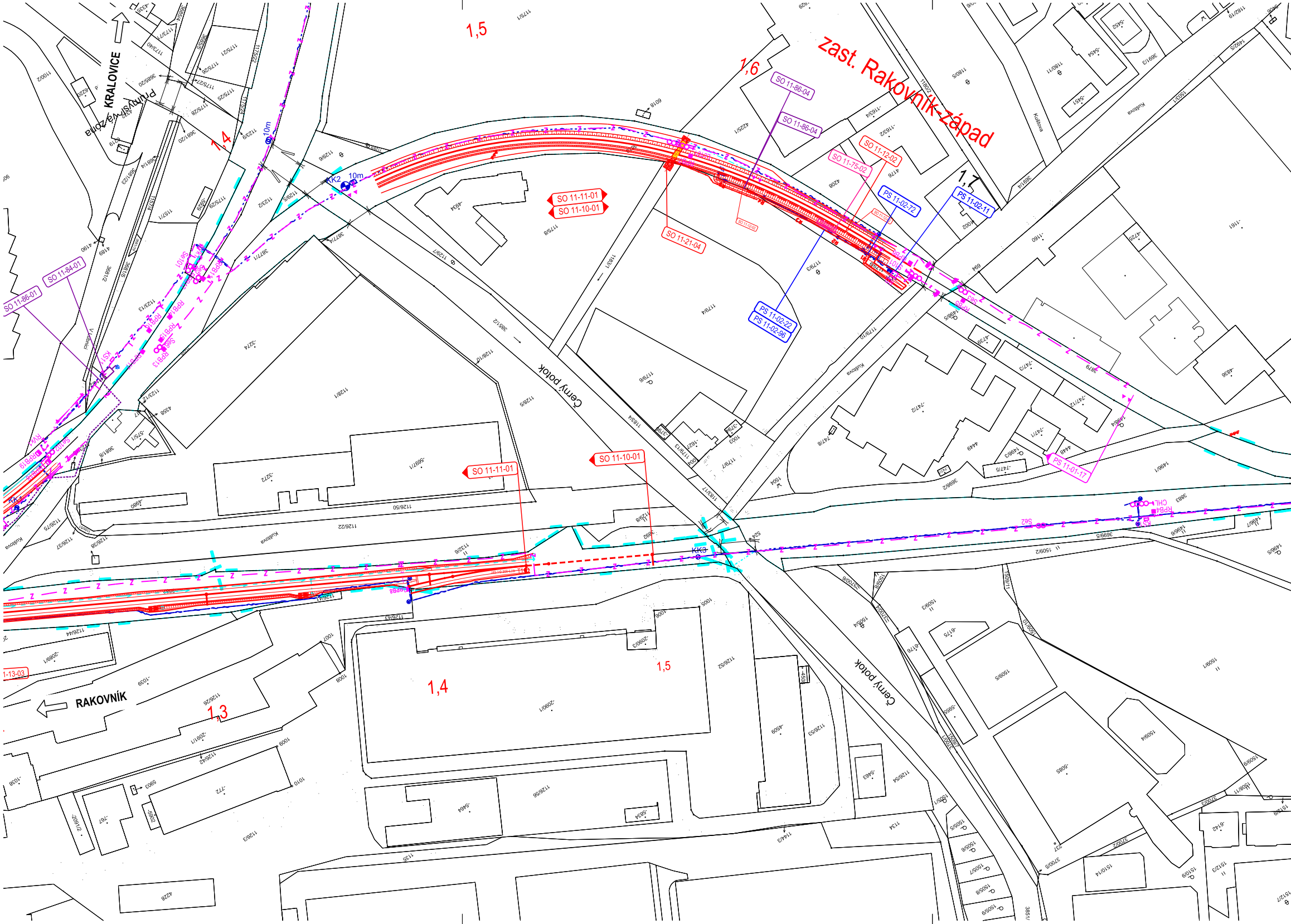
zast. Rakovník-západ
KRALOVICE
Průmyslová zóna
RAKOVNÍK
Černý potok
Černý potok
Kuštova
1,3
1,4
1,4
1,5
1,5
1,6
1,7
SO 11-86-04
SO 11-86-04
SO 11-12-02
SO 11-75-02
PS 11-02-72
PS 11-02-11
SO 11-11-01
SO 11-10-01
SO 11-21-04
PS 11-02-22
PS 11-02-96
SO 11-84-01
SO 11-86-01
SO 11-11-01
SO 11-10-01
PS 11-01-17
KK2
KK3
10m
10m
1-13-03

Katastrální situace 1:1000
12. Výkres

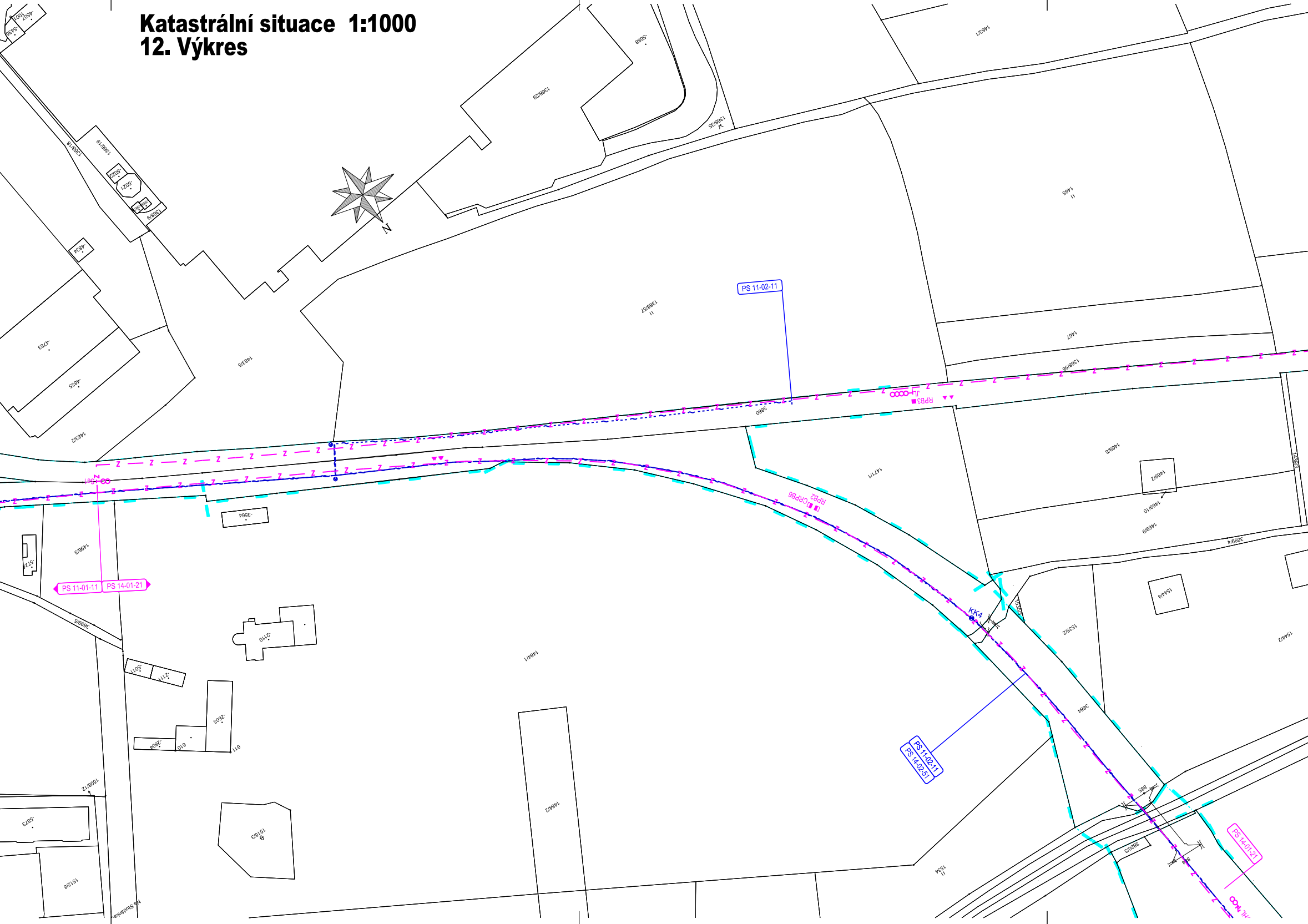
N
PS 11-02-11
PS 11-01-11
PS 14-01-21
PS 14-02-51
KK4
RPB3
RPB2
CRPB6
1368/57
1368/29
1368/35
1368/56
1368/18
1368/19
1368/9
1463/1
1465
1467
1469/8
1469/2
1469/10
1469/9
1471/1
3699/4
3699/5
3880
3884
1535/2
1544/4
1544/2
1484/1
1484/2
1534
3820/3
1515/3
1512/8
1508/12
1499/3
1483/5
1483/2
-5668
-4783
-4835
-4854
-5021
-5022
-3564
-5723
-2110
-5011
-2111
-2803
-2804
610
611
-5873
Na Studánkách

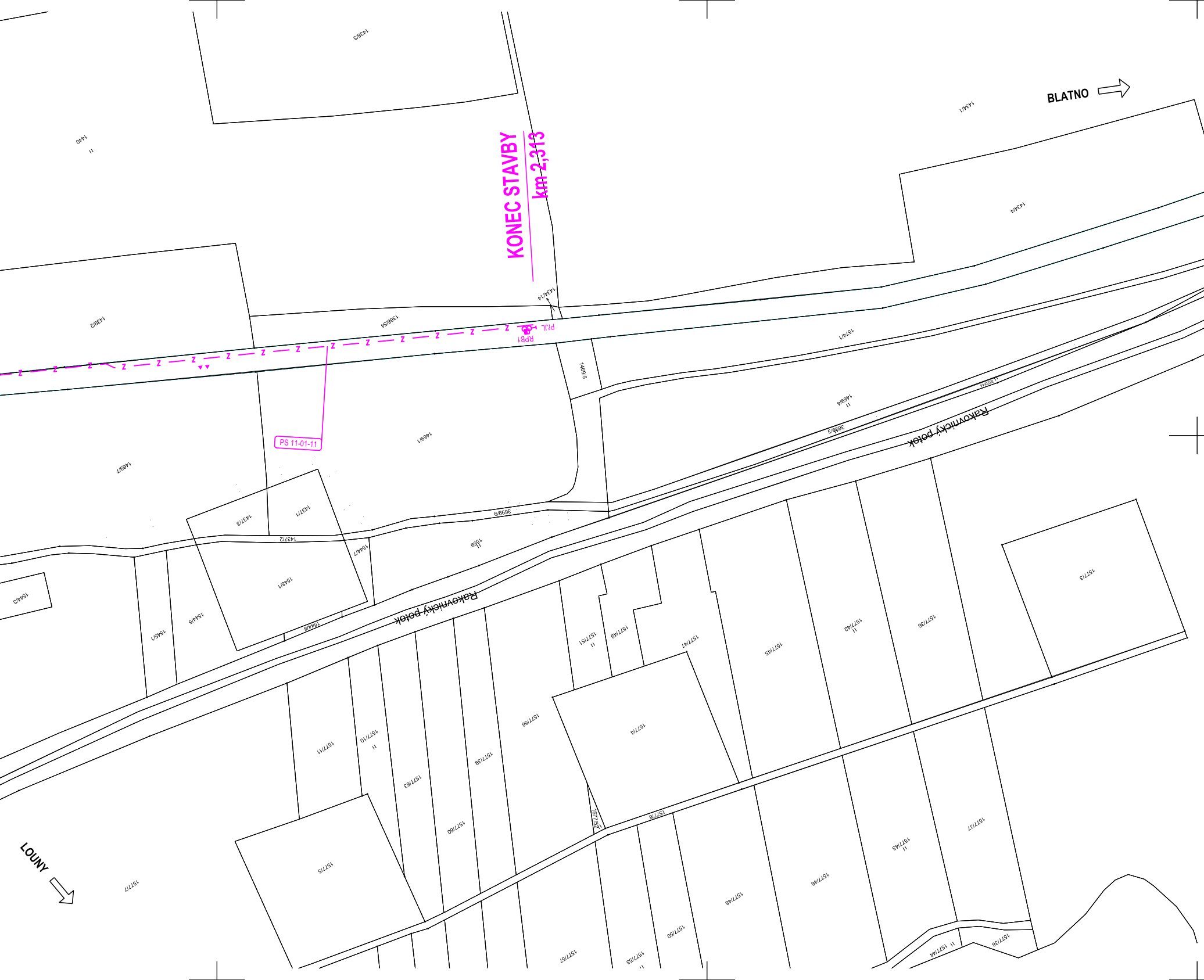
BLATNO
KONEC STAVBY
km 2,313
PS 11-01-11
RPB1
PJL
Rakovnický potok
Rakovnický potok
LOUNY
1439/3
1440
1434/1
1434/4
1439/2
1368/54
1434/14
1574/1
1469/5
1469/4
1469/1
1469/7
3699/3
3699/9
1437/3
1437/1
1437/2
1559
1544/7
1548/1
1544/3
1544/5
1545/1
1544/8
1577/3
1577/36
1577/42
1577/45
1577/47
1577/49
1577/51
1577/4
1577/56
1577/59
1577/63
1577/10
1577/11
1577/60
1577/52
1577/6
1577/5
1577/7
1577/57
1577/53
1577/50
1577/48
1577/46
1577/43
1577/37
1577/44
1577/38

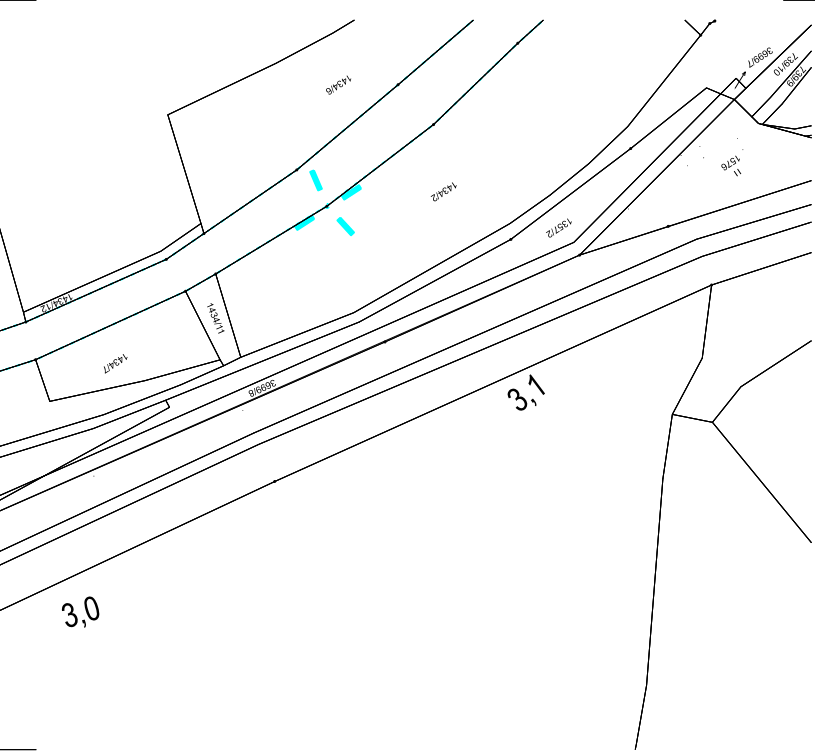
1434/6
1434/2
1357/2
1576
11
3699/7
739/10
739/9
1434/12
1434/7
1434/11
3699/8
3,1
3,0

Klad listů:

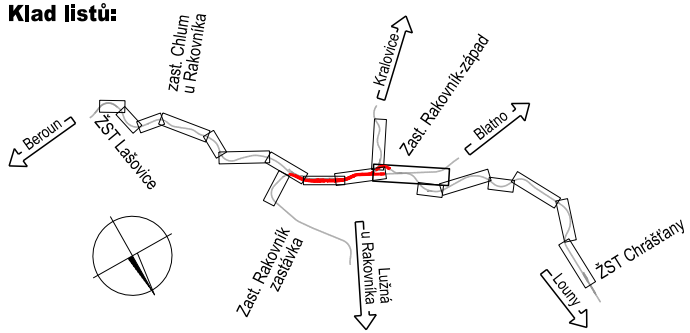
Beroun
ŽST Lašovice
zast. Chlum u Rakovníka
Kralovice
Zast. Rakovník-západ
Blatno
Zast. Rakovník zastávka
Lužná u Rakovníka
ŽST Chrášťany
Louny

Legenda koordinační situace:

- hranice drážního pozemku
- hranice katastrálního území
- stávající stav
- stávající hranice parcel katastrální mapy
- nové řešení stavebních objektů koleje, pozemní objekty, nástupiště
- demolice/demontáž
- kanalizační sběrače/ trativody vč. šachet (Š 207)
- směrová a výšková úprava koleje
- čištění štěrkového lože
- zabezpečovací zařízení
- sdělovací zařízení
- silnoproudé vedení
- kanalizace – jednotná
- kanalizace – dešťová
- vodovod
- oplocení
- Sc413 prvky zab.zař. (návěstidla)
- prvky silnoproudého vedení (osvětlovací stožáry, věže a EOV)
- prvky informačního systému (kamery, rozhlas a informační tabule)

99,500	staničení – stávající
95,000	staničení – nové

Legenda stávajících inž. sítí:

- Vedení slaboproudých zařízení
- Vedení jednotného kan. potrubí
- Vedení splaškového kan. potrubí
- Vedení dešťového kan. potrubí
- Plynovod vysokotlaký
- Plynovod středotlaký
- Plynovod nízkotlaký
- Vedení silnoproudých VVN zařízení
- Vedení silnoproudých VN zařízení
- Vedení silnoproudých NN zařízení
- Optický kabel

Legenda podbarvení:

- silniční komunikace
- komunikace pro pěší
- nástupiště a zpevněné plochy
- pozemní stavební objekty
- ozelenění
- související stavby

Seznam SO/PS

PS 11-01-11 ŽST Rakovník, SZZ
PS 14-01-21 Rakovník - Chrašťany, TZZ
PS 11-01-17 ŽST Rakovník, ETCS
PS 11-02-11 ŽST Rakovník, místní kabelizace
PS 11-02-21 ŽST Rakovník, rozhlasové zařízení
PS 11-02-31 ŽST Rakovník, telefonní zapojovač
PS 14-02-51 Rakovník - Chráštany, TK
PS 11-02-71 ŽST Rakovník, informační zařízení
PS 11-02-72 Zast. Rakovník západ, Informační zařízení
PS 11-02-81 Úpravy a doplnění MRS
PS 11-02-82 Úpravy a doplnění TRS
PS 11-02-83 Úpravy a doplnění MW
PS 11-02-95 ŽST Rakovník, DDTS
PS 11-03-11 ŽST Rakovník, výpravní budova, DŘT
PS 11-03-12 ŽST Rakovník, DKV, DŘT
PS 11-03-13 ŽST Rakovník, trafostanice, DŘT
PS 19-03-11 ED Praha, doplnění DŘT
PS 11-03-51 ŽST Rakovník, úprava trafostanice 22/0,4 kV
PS 11-03-52 ŽST Rakovník, DKV, ZZEE
PS 11-03-71 ŽST Rakovník, výpravní budova, rozvodna nn
PS 11-03-72 ŽST Rakovník, DKV, úprava rozvodny nn

SO 11-10-01 ŽST Rakovník, železniční svršek
SO 11-11-01 ŽST Rakovník, železniční spodek
SO 11-14-01 ŽST Rakovník, výstroj trati
SO 11-13-02 Železniční přejezd v km 0,769 (P1047)
SO 11-13-03 Železniční přejezd v km 1,181 (P2330)
SO 11-20-01 Most v ev. km 42,785
SO 11-32-01 Přeložky a úpravy vodovodu
SO 11-32-02 Přípojka vodovodu
SO 11-50-01 Příjezdová komunikace do obvodu stanice
SO 11-50-02 Opravy komunikací po stavbě
SO 11-72-02 ŽST Rakovník, stavební úpravy budovy nákladní pokladny
SO 11-72-01 ŽST Rakovník, stavební úpravy pro umístění trafostanice
SO 11-78-01 ŽST Rakovník, demolice objektu útulny ČD
SO 11-84-01 ŽST Rakovník, EOV
SO 11-86-01 ŽST Rakovník, rozvody NN
SO 11-86-02 ŽST Rakovník, osvětlení nástupišť
SO 11-86-06 ŽST Rakovník, venkovní osvětlení
SO 11-86-03 Osvětlení parkovacího stání v ulici Nádraží
SO 11-86-04 ŽST Rakovník, zásuvkové stojany
SO 11-88-01 ŽST Rakovník, uzemnění trafostanice 22/0,4 kV

Ministerstvo dopravy
Státní fond dopravní infrastruktury

Jiná ověření:

Paré:

Orientační schéma:

Beroun
ŽST Lašovice
ŽST Rakovník
Zast. Rakovník-západ
Blatno
Louny
ŽST Chrášťany

Razítko oprávněné osoby:

Podpis: Datum:

Revize:	Datum:	Popis:	Kontroloval:
P01	16.4.2024	Odevzdání dokumentace k připomínkovému řízení	Ing. Jan Lehnert
001	26.11.2024	Odevzdání dokumentace se zapracovanými připomínkami	Ing. Jan Lehnert

Stavebník/Investor:	**Správa železnic, státní organizace**
Adresa:	**Dlážděná 1003/7, 110 00 Praha 1**
Zástupce investora:	Stavební správa západ
Adresa:	Ke Štvanici 656/3, 186 00, Praha 8

SPRÁVA ŽELEZNIC

Zhotovitel díla:	**Valbek, spol. s r.o.**
Adresa:	V Olšinách 2300/75, 100 00 Praha 10
Kontakt:	T: +420 221 592 050 E: info@valbek.cz
Zhotovitel části/objektu:	**MORAVIA CONSULT Olomouc a.s.**
Adresa:	Legionářská 1085/8, 779 00 Olomouc
Kontakt:	T: +420 585 570 444 E: moravia@moravia.cz

Valbek

MCO MORAVIA CONSULT Olomouc a.s.

Hlavní projektant (HIP): **Ing. Jan Bušovský, Dr.** Specialista: **Ing. Marcela Dubská**

Název stavby/akce:	**„Modernizace ŽST Rakovník“**		Označení investora: **S631500849** Zakázka: **20PH61019**
Název části:	SITUAČNÍ VÝKRESY		Označení části: **C**
Název objektu/dílčí části:	**Katastrální situační výkres**		Označení objektu/komplexu: **C.2**
Název přílohy: Název dílčí části přílohy:	**Katastrální situace 12** **situace km 1,200 - 2,900 (směr Blato)**		Číslo přílohy (typ/pořadí): **2. 012**
Odpovědný projektant: Ing. Marcela Dubská	Zpracovatel přílohy: Ing. Marcela Dubská	Měřítko: 1:1000 Formáty: 20x A4	Stupeň dokumentace: **PDPS**
Kraj: Středočeský	Katastrální území: Rakovník 739081, dále dle příloh	TUDU: 0761 I1	Smluvní datum zpracování: **26.11.2024**

Označení investora:	Stupeň dokumentace:	Část:	Objekt:	Podobjekt:	Příloha:	Revize:
S631500849	_PDPS	_XXXC2	_XXXXXXXX	–XX	_2_012	_001

DOKUMENT LZE UŽÍVAT POUZE VE SMYSLU PŘÍSLUŠNÉ SMLOUVY O DÍLO. ŽÁDNÁ JEHO ČÁST NEMŮŽE BÝT DLE ZÁKONA č.121/2000 Sb. KOPÍROVÁNA NEBO JINAK ROZŠIŘOVÁNA BEZ SOUHLASU MORAVIA CONSULT Olomouc a.s.